UNSS
UNION NATIONALE
DU SPORT SCOLAIRE

Stade Firmin DAUDOU
TRELISSAC
Mercredi 26 novembre 2014

DOSSIER ORGANISATION N° 1

- REGLEMENT
- POINTS FORTS
- TRANSPORTS
- JURY
- PLAN DU SITE
- PLANNING DES COURSES
- CARTES DES PARCOURS

REGLEMENT

? **Concernant les élèves :**
Les élèves doivent être licenciés avant les cross de district et CAS EXCEPTIONNELS, ils doivent être licenciés avant le 26 novembre 2014 pour le cross départemental (certains élèves complètent les équipes entre les cross district et départemental).

? **Concernant les enseignants :**
L'organisation des jurys fera en sorte de laisser au moins un enseignant pour assurer la surveillance et l'accompagnement des élèves.

ACCES

-Du parking bus au lieu de compétition vous marcherez 5' vers le stade pour emprunter l'entrée officielle, et rejoindre le secrétariat sous la tribune.
-Terrain mixte herbe + castine + goudron.

CE QU'IL FAUT FAIRE.

- Commander au SD le nombre de pochettes relatif aux nombre de coureurs avant le 21 novembre 12 h, elles vous seront données le jour du cross, ou peuvent être récupérées au SD UNSS 24 .
- Glisser dans les pochettes les renseignements concernant l'élève à l'aide du coupon en pièce jointe, celui-ci doit être visible à travers la pochette.
- Prévoir l'attache la plus solide possible (élastique, ficelle, épingles etc…).

JEUNES OFFICIELS

Chaque établissement devra fournir 1 JO MAXIMUM qui sera pris en charge par le responsable JO sur place (Anne Lyse DAURIAT).

LES POINTS FORTS

I – LE DEVELOPPEMENT DURABLE ET LE RESPECT DE LA NATURE

-Parcours empruntés aux circuits naturels du site du CRAPA avec des dénivelés plus ou moins importants selon les courses,

-Utilisation de gobelets réutilisables. **Nous devrons tous les rendre à l'issue de la compétition**. Chaque gobelet nous sera facturé 0.80 centimes. Leur utilisation sera donc cantonnée à une aire spécifique, devant la buvette. Veuillez SVP sensibiliser vos élèves sur ce point.

II – CONVIVIALITE AUTOUR DE L'ACTIVITE

Distribution d'un chocolat chaud ou boisson fraîche pour les coureurs sur présentation d'un ticket.

Chocolat chaud, café ou thé servis aux adultes par l'équipe EPS du collège Clos Chassaing Périgueux et aidée par des jeunes du foyer de la Beauronne.

III – LE SPORT PARTAGE

a - *ETABLISSEMENTS CONCERNES*

District Bergerac clg → IME ROSETTE
District Px et Nord clg → IME BAYO SARRAZI CHAMIERS

Sport adapté : personnes ressources :

COMITE CDSA : Mme SERMADIRAS	Tél : 06 84 69 87 77
I.M.E BAYOT SARRAZI CHAMIERS	Tél.: 05 53 35 66 66
ROSETTE – LES PAPILLONS BLANCS BERGERAC	Tél.: 05 53 74 53 00

b – *PRINCIPE*

-1 élève UNSS + 1 élève sport adapté,
-Binômes indissociables jusqu'à l'arrivée,
-3 niveaux de course (en fonction du handicap de l'élève d'IME),
-La catégorie du binôme (poussin/benj – M/C – J/S) prend en compte l'âge de l'élève de l'IME,
-La course D3 part avec les benjamines (départ 2min plus tôt),
-Les courses D1 et D2 partent avec les benjamins (départ 2min plus tôt),
-A l'arrivée ils sont classés en fonction des couleurs des dossards.

Il appartient à chaque établissement désireux de mettre en place des binômes de prendre contact avec l'I.M.E concerné. Afin d'établir les dossards, il est impératif de communiquer au service UNSS de Dordogne les noms, prénoms, N° de course (3,4 ou 6 en fonction de la distance) et division (D1, D2, D3) des binômes avant le 8/11.

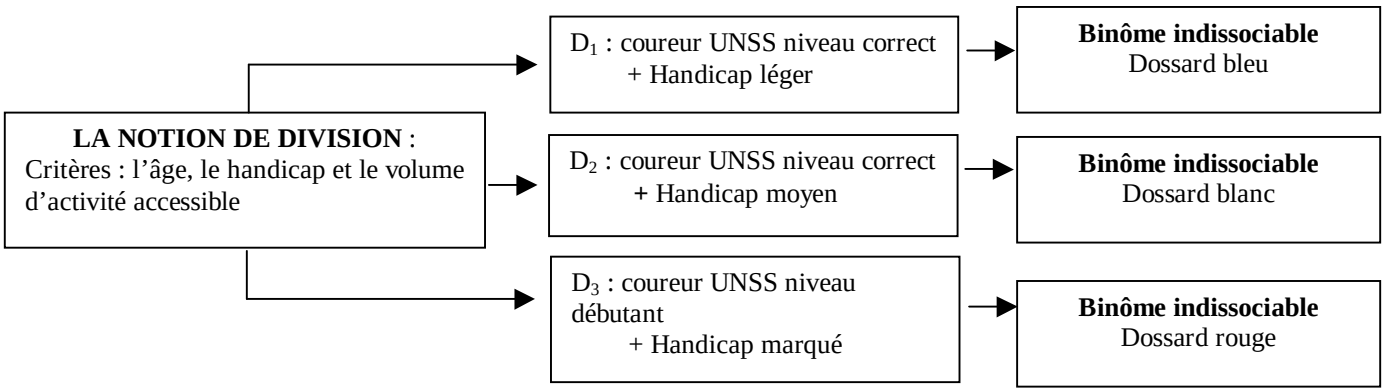

IV – LES CHEFS D'ETABLISSEMENTS ET OFFICIELS

Ils sont invités sur le site pour assister aux courses, et participer à une marche nordique encadrée par des moniteurs du club de Trélissac.

LES TRANSPORTS

-Gérés par les délégués de districts qui regrouperont au maximum les A.S. (tenez les informés du nombre d'élèves à transporter). Il est impératif que les coûts de transports soient optimisés avec un taux de remplissage des bus le plus près possible de 90 %.

-Les factures seront adressées au SD UNSS de Dordogne, accompagnées obligatoirement du bon de commande transporteur et ce, avant le 12/12/2014, en raison de la fin de l'exercice comptable.

PARKINGS

I – PARKING BUS

Suivre les panneaux indiquant stade et joueurs (couleur rouge) CF plan page 8.
Le parking stade firmin DAUDOU est interdit aux bus.
Une équipe de collègues (chasuble jaune fluo) sera là pour vous guider dés votre arrivée.

CONSEIL : échange souhaitable de n° de portables entre chauffeurs et enseignants.

II – PARKING VOITURES

Devant le stade et alentours – soyez vigilant à ne pas garer votre véhicule sur les parkings BUS.

III – PARKING INVITES (Chefs d'établissements, présidents d'A.S. et autres personnalités)
Devant la salle TREMA.

JURY

I - JURY ENSEIGNANTS

N'oubliez pas que tous les cars doivent être arrivés à 12 h au plus tard.

Préparation matérielle :
MERCREDI 26 NOVEMBRE sur le site à **8h00** sont convoqués par Madame ORLAY Inspectrice d'académie, pour la mise en place du site :

La composition du jury et les affectations aux postes sont indiqués dans le dossier JURY

Mise en place du jury course à 12 h 40 :

La composition du jury et les affectations aux postes sont indiqués dans le dossier JURY

CONSIGNES POUR LE JURY

- **Veiller :**
  - ∗ à la sécurité des concurrents sur le parcours (en cas de problème, prévenir la chambre d'appel, l'infirmerie du stade où sera basée la protection civile, ou le collègue qui ferme chaque course en VTT),
  - ∗ au respect des parcours par les concurrents (éviter les erreurs d'aiguillage),
  - ∗ en cas de problème perturbant (abandon, triche…) récupérer le dossard du concurrent en cause, en couper le coin supérieur droit et le donner au collègue qui ferme la course en VTT celui-ci le fera parvenir aux responsables « arrivée ».
- L'accès au secrétariat sera exclusivement réservé aux personnes prévues à ces tâches.
- **Les responsables convoqués le mercredi matin seront bien sûr aidés par l'ensemble de leurs collègues à la remise en état du site (nettoyage, débalisage). Prévoir des sacs poubelles.**

LA COMPETITION

I – LES COURSES page 7

II – LES HORAIRES
-Présence de tous dés 12h30,
-Première course à 13h00,
-Appel des concurrents de la 1ère course à la chambre d'appel à 12h40,

RESULTATS

I – AFFICHAGE
-Sur les panneaux prés de la buvette,
-Le ticket boisson, donné à l'arrivée de la course indiquera la place du concurrent.

II – CLASSEMENTS
-Dans une même catégorie il y aura un classement par équipe et un classement individuel
-Rappel de la composition des équipes :
Dans toutes les catégories ; les 5 meilleures performances sont prises en compte SAUF en Juniors seniors filles, les 4 meilleures performances et Cadets(tes) des collèges : 3 meilleures performances

- CHALLENGE DES EQUIPES LYCEES ET COLLEGES

Addition des classements dans 4 catégories dont 2 G + 2 F
Clg : MG + B1/B2G ou B3G
Et MF + B1/B2F ou B3F

Lycée : CG + JSG
CF + JSF

Les résultats de ce challenge seront communiqués dans les 15 jours suivants la compétition.

III - QUALIFICATIONS AUX CHAMPIONNATS D'ACADEMIE

-Equipes établissements : 3 équipes par catégorie (2 équipes en J/SG et J/SF + 1 en cadets collège et en cadettes collège + les 4 meilleures équipes (5 en J/SG et J/SF) suivantes tous départements confondus, en fonction des résultats des départements.

-Individuels : tout compétiteur entrant dans les 10 premières places du classement scratch ou repêchage sur décision du SR UNSS.

IV – RECOMPENSES

A – Individuels :

-1 médaille pour les 1ers – 2èmes – 3èmes

B – Par équipe :

-1 médaille par équipier gagnant (6 médailles) pour les 1ers – 2èmes – 3èmes

C – Challenge des collèges et des lycées :

-1 coupe pour le challenge des équipes en lycée, après diffusion de tous les résultats.

-1 coupe pour le challenge des équipes en collège, après diffusion de tous les résultats.

Toute coupe remportée 3 fois par le même établissement lui sera définitivement acquise.

V – PROTOCOLE

-A l'issue de chaque course :

Récompenses individuelles :

Un jeune officiel accueille les 3 premiers concurrents, dont il relève les noms, prénoms et établissements et les conduits au podium où ils recevront leur médaille. Les officiels présents seront sollicités.

Récompenses équipes :

Dès diffusion du classement affiché sur le tableau prévu , les 3 premières équipes sont appelées sur le podium (merci aux enseignants concernés de bien vouloir guider leurs équipes dans cette démarche).

-A la fin du CROSS :

Tous les médaillés et tous les JO sont invités à monter sur le podium pour applaudir et se faire photographier par nos jeunes acteurs de cette journée, et pour remercier les différents partenaires et officiels de leur présence et de leur soutien.

Bonne chance à Toutes et Tous !!!

Cross départemental 2014 – Horaires et parcours

Horaires							
Appel	Echauffement	Départ	N° de course	Catégories	Années	Distances	Repères des parcours sur les cartes
12h40	12h50	13h00	1	Benjamines B1 – B2	2003-2004	1800m	**ABCQSEPTWO**
13h00	13h10	13h20	2	Benjamins B1 – B2	2003-2004	2620m	**ABCQ D SEPTWO**
13h20	13h30	13h40	3	Benjamines B3	2002	1800m	**ABCQSEPTWO**
13h40	13h50	14h00	4	Benjamins B3	2002	2620m	**ABCQ D SEPTWO**
14h00	14h10	14h20	5	Minimes filles	2000-2001	2620m	**ABCQ D SEPTWO**
14h20	14h30	14h40	6	Juniors-Séniors F / Cadettes	1997 et AVANT / 1998-1999	3320m	**ABCQDSEVFGUPTWO**
14h40	14h50	15h00	7	Cadets	1998-1999	3200m	**ABCQSEVFGHRKLMNO**
15h00	15h10	15h20	8	Minimes G	2000-2001	3200m	**ABCQSEVFGHRKLMNO**
15h20	15h30	15h40	9	Juniors/Séniors G	1997 et AVANT	4390m	**ABCQDSEVFGHIJKLMNO**

La reconnaissance des parcours interdite pendant les courses.

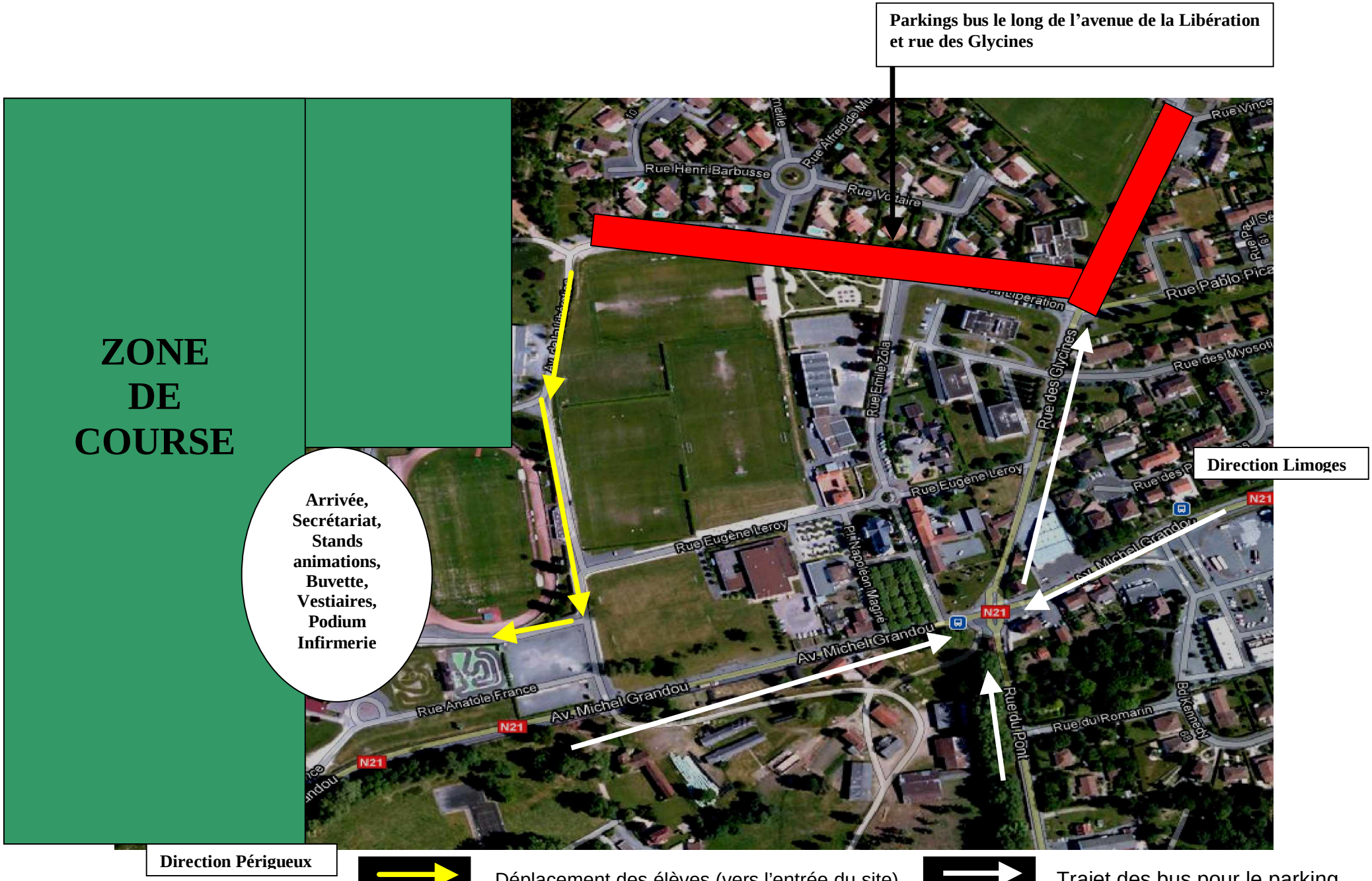

Déplacement des élèves (vers l'entrée du site)
Zone Parkings bus

Trajet des bus pour le parking
Zone de course

DOSSIER/CROSS1314

- Site de TRELISSAC -
REPARTITION DES POSTES DES JURYS
ET DES JEUNES OFFICIELS
Parcours Benjamines - 1800 m
Conseil Général de la Dordogne
Trélissac
Echelle : 1 cm = 100 m
Equidistance : 5 m
(1) Emplacement J.O
Z Emplacement jury
Sentiers utilisés par les parcours
Talus
Fossé
Butte
Ravin
Arbre ou arbuste isolé
Arbre particulier
Limite de végétation
Chablis
Haie
Terrain découvert
Cultivé
Terrain découvert encombré
Semi-ouvert, arbres dispersés
boisement discontinu, arbustes
Forêt facilement pénétrable
Forêt assez dense, course ralentie
Forêt dense, course difficile
Végétation au sol, course ralentie
Forte végétation au sol, course difficile
Végétation impénétrable
Forêt plantée avec sens
Parking, cour etc...
Zone d'habitat, jardin
Courbes de niveau
Levée de terre
Dépression
Petite dépression
Trou
Trou d'eau
Lac
Cours d'eau
Ruisseau
Rigole
Zone marécageuse
Puits
Source
Voie carrossable
Chemin
Route
Sentier
piste
Clôture
grillage
Mur
vieux mur
Ligne électrique
Souche, épave etc...
Place à feu
Borne
Construction
Ruine
Palombière, affût
Falaise
Groupe de rochers
Rocher isolé
Pierres
Tas

- Site de TRELISSAC -
REPARTITION DES POSTES DES JURYS ET DES JEUNES OFFICIELS
Parcours Benjamins et Minimes filles - 2620m -
Conseil Général de la Dordogne
Trélissac
Echelle : 1 cm = 100 m
Equidistance : 5 m
(1) Emplacement J.O
Z Emplacement jury
Sentiers utilisés par les parcours
Talus
Fossé
Butte
Ravin
Arbre ou arbuste isolé
Arbre particulier
Limite de végétation
Chablis
Haie
Terrain découvert
Cultivé
Terrain découvert encombré
Semi-ouvert, arbres dispersés
boisement discontinu, arbustes
Forêt facilement pénétrable
Forêt assez dense, course ralentie
Forêt dense, course difficile
Végétation au sol, course ralentie
Forte végétation au sol, course difficile
Végétation impénétrable
Forêt plantée avec sens
Parking, cour etc...
Zone d'habitat, jardin
Courbes de niveau
Levée de terre
Dépression
Petite dépression
Trou
Trou d'eau
Lac
Cours d'eau
Ruisseau
Rigole
Zone marécageuse
Puits
Source
Voie carrossable
Chemin
Route
Sentier
piste
Clôture
grillage
Mur
vieux mur
Ligne électrique
Souche, épave etc...
Place à feu
Borne
Construction
Ruine
Palombière, affût
Falaise
Groupe de rochers
Rocher isolé
Pierres
Tas

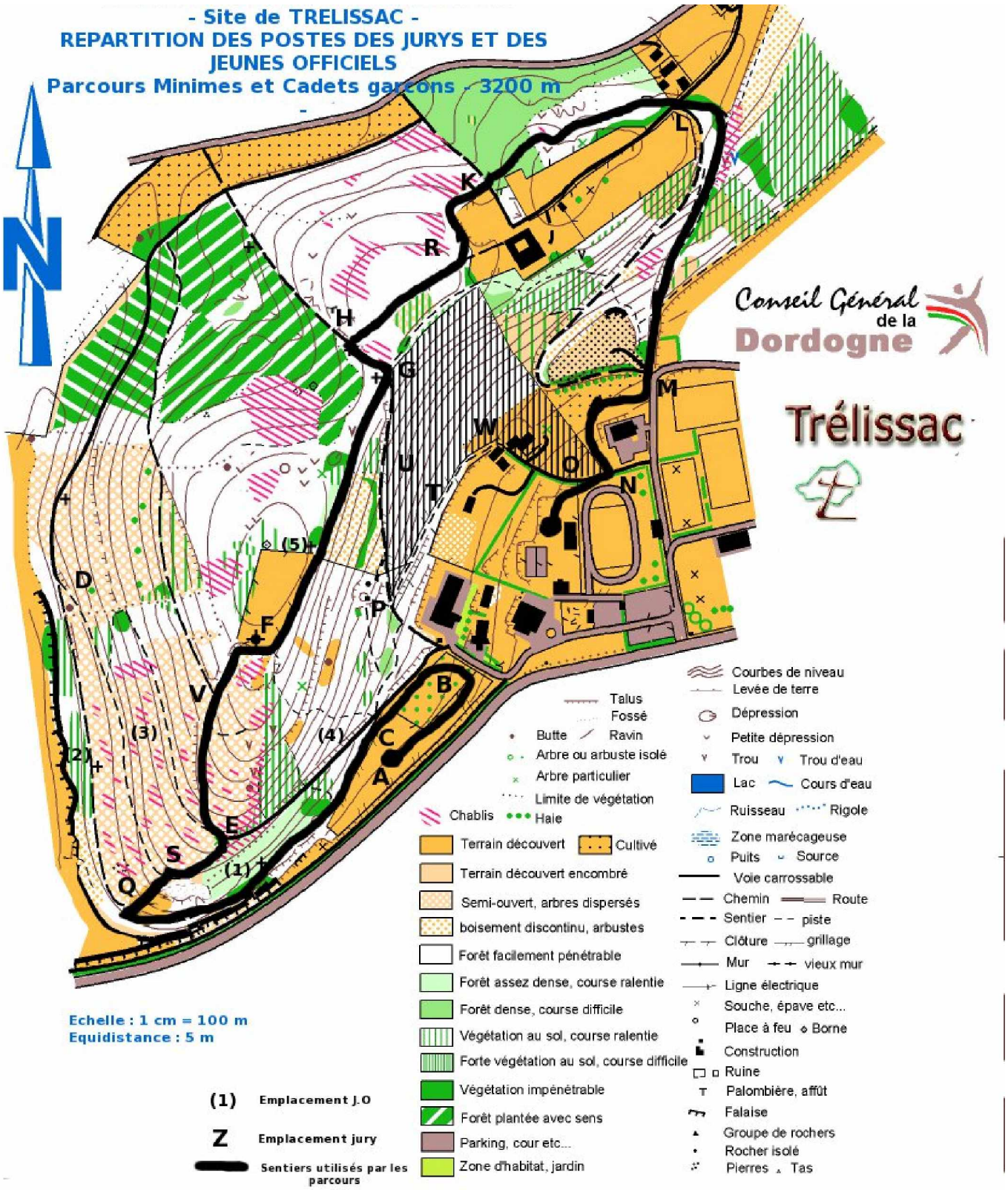
- Site de TRELISSAC -
REPARTITION DES POSTES DES JURYS ET DES JEUNES OFFICIELS
Parcours Minimes et Cadets garçons - 3200 m
-
N
Conseil Général de la Dordogne
Trélissac
Echelle : 1 cm = 100 m
Equidistance : 5 m
(1) Emplacement J.O
Z Emplacement jury
Sentiers utilisés par les parcours
Talus
Fossé
Butte
Ravin
Arbre ou arbuste isolé
Arbre particulier
Limite de végétation
Chablis
Haie
Terrain découvert
Cultivé
Terrain découvert encombré
Semi-ouvert, arbres dispersés
boisement discontinu, arbustes
Forêt facilement pénétrable
Forêt assez dense, course ralentie
Forêt dense, course difficile
Végétation au sol, course ralentie
Forte végétation au sol, course difficile
Végétation impénétrable
Forêt plantée avec sens
Parking, cour etc...
Zone d'habitat, jardin
Courbes de niveau
Levée de terre
Dépression
Petite dépression
Trou
Trou d'eau
Lac
Cours d'eau
Ruisseau
Rigole
Zone marécageuse
Puits
Source
Voie carrossable
Chemin
Route
Sentier
piste
Clôture
grillage
Mur
vieux mur
Ligne électrique
Souche, épave etc...
Place à feu
Borne
Construction
Ruine
Palombière, affût
Falaise
Groupe de rochers
Rocher isolé
Pierres
Tas

- Site de TRELISSAC -
REPARTITION DES POSTES DES JURYS ET DES JEUNES OFFICIELS
Parcours Juniors Filles et Cadettes Filles -
3320m -
N
Conseil Général de la Dordogne
Trélissac
Echelle : 1 cm = 100 m
Equidistance : 5 m
(1) Emplacement J.O
Z Emplacement jury
Sentiers utilisés par les parcours
Talus
Fossé
Butte
Ravin
Arbre ou arbuste isolé
Arbre particulier
Limite de végétation
Chablis
Haie
Terrain découvert
Cultivé
Terrain découvert encombré
Semi-ouvert, arbres dispersés
boisement discontinu, arbustes
Forêt facilement pénétrable
Forêt assez dense, course ralentie
Forêt dense, course difficile
Végétation au sol, course ralentie
Forte végétation au sol, course difficile
Végétation impénétrable
Forêt plantée avec sens
Parking, cour etc...
Zone d'habitat, jardin
Courbes de niveau
Levée de terre
Dépression
Petite dépression
Trou
Trou d'eau
Lac
Cours d'eau
Ruisseau
Rigole
Zone marécageuse
Puits
Source
Voie carrossable
Chemin
Route
Sentier
piste
Clôture
grillage
Mur
vieux mur
Ligne électrique
Souche, épave etc...
Place à feu
Borne
Construction
Ruine
Palombière, affût
Falaise
Groupe de rochers
Rocher isolé
Pierres
Tas

- Site de TRELISSAC -
REPARTITION DES POSTES DES JURYS ET DES JEUNES OFFICIELS
Parcours Juniors Garcons - 4390 m -
Conseil Général de la Dordogne
Trélissac
Echelle : 1 cm = 100 m
Equidistance : 5 m
(1) Emplacement J.O
Z Emplacement jury
Sentiers utilisés par les parcours
Talus
Fossé
Butte
Ravin
Arbre ou arbuste isolé
Arbre particulier
Limite de végétation
Chablis
Haie
Terrain découvert
Cultivé
Terrain découvert encombré
Semi-ouvert, arbres dispersés
boisement discontinu, arbustes
Forêt facilement pénétrable
Forêt assez dense, course ralentie
Forêt dense, course difficile
Végétation au sol, course ralentie
Forte végétation au sol, course difficile
Végétation impénétrable
Forêt plantée avec sens
Parking, cour etc...
Zone d'habitat, jardin
Courbes de niveau
Levée de terre
Dépression
Petite dépression
Trou
Trou d'eau
Lac
Cours d'eau
Ruisseau
Rigole
Zone marécageuse
Puits
Source
Voie carrossable
Chemin
Route
Sentier
piste
Clôture
grillage
Mur
vieux mur
Ligne électrique
Souche, épave etc...
Place à feu
Borne
Construction
Ruine
Palombière, affût
Falaise
Groupe de rochers
Rocher isolé
Pierres
Tas

- Site de TRELISSAC -
REPARTITION DES POSTES DES JURYS ET DES JEUNES OFFICIELS